





# STORHORNET 1589 MOH.

|            |   |
|------------|---|
| Type:      |  Fottur, topptur, fjelltur         |
| Lengde:    |  Ca. 5,7 km                        |
| Varighet:  |  2 timer, 30 minutter <sup>1</sup> |
| Gradering: |  Krevende <sup>2</sup>             |
| Område:    | Trollheimen   |
| Sesong:    | Hele året   |



Storhornet 1589 moh.

Foto: Oddveig Torve



**Oddveig Torve**

50 turforslag

**Type tur:** Fot/Ski **Toppunkt:** 1589 moh. **Total stigning:** 900 hm. **Primærfaktor:** 759 m  
**Tidsbruk (en vei):** 2,5 timer **Kilometer (en vei):** 5,7 km.

Fjellet ligger majestetisk til vest i Oppdal. Oppdals mest besøkte fjell og et av Midt-Norges mest populære turmål. Vinteren er høysesong for turen til Storhornet, men kan også være en fin tur sommerhalvåret.

Startpunktet er parkeringsplassen ved gården Breen (p-avgift). Stien oppover bjørkeskogen er godt merket og den følger parallelt med Breesbekken. Du kommer etterhvert over skoggrensen og får fin utsikt over Oppdal, videre oppover kommer du til mosekled underlag som er lett å gå på. Når du nærmer deg toppen blir det litt mer steinete men greit å komme over. På toppen av Storhornet finner du ei åpen steinhytte med gjestebok. Hytta er god som et krypinn på kalde dager for en matbit eller klesskifte. På fine dager

er det flott å sette seg i solveggen ved hytta og nyte utsikten fra toppen. Panoramautsikt over Trollheimen, Sunndalsfjella, Snøhetta og Oppdal. Retur samme vei som ruta opp.

På vinteren er det merket vinterløype opp til toppen.

## Steinbua på toppen

Storhornet er eneste fjelltopp i Trollheimen som kan lokke turgåere med steinbu. Byggingen av bua ble startet i 1945, bak prosjektet stod ildsjelene Bård Vassli, Iver Breen og Erik Aalbu. Fjellet uten et tydelig toppunkt skulle nå få ett slik at turfolket hadde et påskudd om å komme seg helt til topps. Takåser, taktro og dør ble kjørt opp med hest de 900 høydemetrene til toppen. Den 12 kvadratmeter store bua ble oppført av stein som dugnadsgjengen fant ved byggeplassen. I påsken 1946, tirsdag 16. april ble Steinbua åpnet. Samme dag dro dugnadsgjengen 150 kilo med bord, benker og vedovn med skikjelke til

1. Bereget gangtid for en voksen mann, i god form, uten pauser. Les mer om tidsberegning her: <http://www.ut.no/artikkel/1.6678864/>

2. Alle turforslag på UT.no er gradert i henhold til Merkehåndboka. Les mer her: <http://ut.no/artikkel/1.8404239/>

bua. Hvert år besøker mellom 2500-3000 personer Steinbua. Gjesteboka har snart samlet 100 000 signaturer siden åpningen.


## ADKOMST

Fra Oppdal sentrum kjør Rv 70 mot Sunndalsøra, etter 12 km. ta av ved Festa og Gjevilvassdalen. Kjør forbi Joker Festa handel og ta første vei til venstre. Videre over brua og opp veien til høyre fra her følger du veien videre til Bree gård parkering. Her er det parkeringsavgift.



Fylke: Sør-Trøndelag

## HØYDEPROFIL



Sist oppdatert: 25.10.2015

Storhornet 1589 moh. av Oddveig Torve. Tilgjengelig under en [CC BY-SA 4.0 lisens](https://creativecommons.org/licenses/by-sa/4.0/).